


São Paulo, 07 de Maio de 2026

Á
Município de Princesa Isabel
CNPJ: 08.888.968/0001-08
Contato: Veridiano Leandro
Email: pm.pisabel@hotmail.com

Proposta comercial para Compra de Equipamento Topográfico
Par Conjunto GNSS / RTK V1t(base) + V10A(rover) – Marca: FJD
RTK FJD V1t – (BASE)

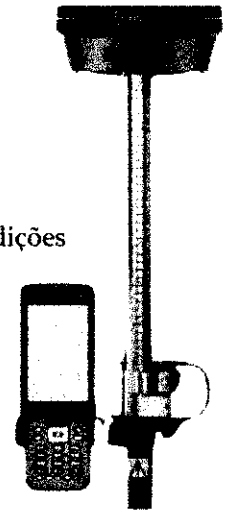
- ↓ Recepção GNSS RTK de 1408 canais com rastreamento dos Satélites: GPS : L1CA/L1C/L2C/L2P/L5
- ↓ GLONASS :G1/G2/G3
- ↓ BEIDOU : B1/B2/B3/B1C/B2a/B2b GALILEO : E1/E5a/E5b/E6
- ↓ QZSS : L1/L5a/E5b/L6 IRNSS: L5
- ↓ SBAS PPP : BL1
- ↓ Precisão estática: Horizontal 2.5mm + 0,5ppm / Vertical 5mm + 0,5ppm
- ↓ Precisão RTK : Horizontal 8mm + 1ppm / Vertical 15mm + 1ppm
- ↓ Alcance do Rádio interno de 5W: 7 Km em ambientes urbanos até 15 km em boas condições
- ↓ IMU com 60° de inclinação
- ↓ Rate: 10Hz
- ↓ Memória: 32Gb
- ↓ Bluetooth / WiFi / WebUI / GSM 4G
- ↓ comunicação de rádio externo / transferência de dados / Conector para antena externa
- ↓ Baterias internas para 15h de trabalho em modo Rover e 10h como base
- ↓ Peso : 1,000Kg
- ↓ IP 67



Empresa: GPS Agrimensora Eireli
CNPJ: 07216.220/0001-04
Endereço: Rua Varginha, 94 – Sumaré – Cep : 01253-020

RTK FJD V10A – (ROVER)

- ✚ Recepção GNSS RTK de 1408 canais com rastreamento dos Satélites:
- ✚ GPS : L1CA/L1C/L2C/L2P/L5
- ✚ GLONASS :L1/L2
- ✚ BEIDOU : B1l/B2l/B3l/B1C/B2a/B2b
- ✚ GALILEO : E1/E5a/E5b/E6
- ✚ QZSS : L1/L2C/L5/L6
- ✚ IRNSS: L5
- ✚ SBAS PPP : BL1
- ✚ Precisão estática: Horizontal 2.5mm + 0,5ppm / Vertical 5mm + 0,5ppm
- ✚ Precisão RTK : Horizontal 8mm + 1ppm / Vertical 15mm + 1ppm
- ✚ Alcance do Rádio interno: 4 Km em ambientes urbanos até 8 km em boas condições
- ✚ Câmeras frontal 3µmx3µm , global shutter
- ✚ Câmeras inferior de 2592X1944 pixels com 5mp de resolução
- ✚ IMU com 60° de inclinação, sem necessidade de calibração
- ✚ Display colorido com informações variadas sobre o GNSS
- ✚ Rate: 10Hz
- ✚ Memória: 32Gb
- ✚ Bluetooth / WiFi / WebUI / GSM 4G / NFC
- ✚ Conector de 7 pinos para energia externa / comunicação de rádio externo / transferência de dados / Conector para antena externa
- ✚ Baterias internas para 15h de trabalho em modo Rover e 10h como base
- ✚ Peso : 0,950Kg
- ✚ IP 68




Empresa: GPS Agrimensora Eireli

CNPJ: 07216.220/0001-04

Endereço: Rua Varginha, 94 – Sumare – Cep : 01253-020

Trion E600 – (Coletora)

- ✦ - Tela de 720*1440; 5,5 polegadas
- ✦ - Bateria para 20h de trabalho, 7700mAh
- ✦ - CPU: 8 cores - 2.0GHz
- ✦ - Rate: 10Hz
- ✦ - Memória: 3 + 32GB
- ✦ - BT5.0 (BLE), NFC, 2G, 3G & 4G
- ✦ - USB- Type C, OTG Support
- ✦ - Software de coleta
- ✦ - IP67



Software de Coleta de Dados

Principais características

- ✦ Interface intuitiva com ícones simples
- ✦ Suporta rádio interno e externo
- ✦ Funciona com estações CORS
- ✦ Permite controlar, consultar ou gerenciar produtos de hardware compatíveis
- ✦ Permite configurar e alternar modos de trabalho
- ✦ Permite coletar dados de medição
- ✦ Permite usar ferramentas padrão no dispositivo
- ✦ O FJD Trion Survey é compatível com o receptor FJD RTK, que fornece resultados de medição de alta precisão.

Acompanham os seguintes acessórios:

- ✦ 1 bastão de fibra de carbono 2,6 metros;
- ✦ 1 suporte para o coletor de dados;
- ✦ 1 base nivelante com adaptador;
- ✦ 1 Tripé e Alumínio
- ✦ 1 Mini Extensor
- ✦ 2 Maletas com Cabos, Antenas e Carregadores;
- ✦ Software de processamento e dados.

Empresa: GPS Agrimensora Eireli

CNPJ: 07216.220/0001-04

Endereço: Rua Varginha, 94 – Sumare – Cep : 01253-020

Formas de Pagamento:

Valor total à vista – R\$ 47.500,00

(Quarenta e Sete Mil e Quinhentos reais)

Condições de Fornecimento:

Frete: CIF- Por conta do fornecedor

Validade da proposta: 60 dias

Prazo de entrega: Até 30 dias

Treinamento: Incluso até 2 (dois) dias no local

Garantia contra defeitos de fabricação:

12 (doze) meses para equipamentos GNSS novos.

03 (três) meses para acessórios de quaisquer equipamentos incluindo baterias externas e internas, carregadores e cabos.

06 (seis) meses para Smartphones/coletora.

Suporte Técnico: Será totalmente gratuito através de telefone e e-mails, para clientes que tenham feito treinamento conosco.

Quanto a dúvidas na realização/execução/finalização do trabalho técnico será cobrado hora(s) de consultoria

Nota fiscal: Todos os impostos inclusos. Excetuam-se os impostos de fronteira estaduais (Protocolo 21)

O valor desta Diferença de Alíquota do ICMS cobrado pela Legislação Estadual de cada Estado é de Responsabilidade do Comprador. Para os Estados que aderiram ou irão aderir ao Protocolo do ICMS 21, cobrando a Diferença de Alíquota para compras não presenciais, também se aplica a regra acima, ou seja, o cliente deverá realizar o pagamento dos encargos relativos à Diferença de Alíquota de forma antecipada para a liberação da mercadoria.


eng.º adolfo guandamini neto
diretor

07.216.220/0001-04

GPS AGRIMENSOR A - EIRELI - EPP

Rua Varginha nº 94

Sumaré - CEP 01253-020

São Paulo - SP

Empresa: GPS Agrimensora Eireli

CNPJ: 07216.220/0001-04

Endereço: Rua Varginha, 94 – Sumaré – Cep : 01253-020